



EURÓPSKA ÚNIA
Kohézny fond
OP Integrovaná infraštruktúra 2014 – 2020







MINISTERSTVO
DOPRAVY
SLOVENSKEJ REPUBLIKY

E

SO 652

SÚRADNICOVÝ SYSTÉM: S-JTSK v realizácii JTSK

VÝŠKOVÝ SYSTÉM: Bpv

NÁZOV STAVBY		Trolejbusové trate v Bratislave, Nová trolejbusová trať Patrónka - Riviéra		
STAVEBNÍK	 BRATISLAVA	Hlavné mesto Slovenskej republiky Bratislava Primaciálne námestie č.1, 814 99 Bratislava		
OBJEDNÁVATEĽ DOKUMENTÁCIE	 DOPRAVNÝ PODNIK BRATISLAVA	Dopravný podnik Bratislava, a.s. Olejkárska č.1, 814 52 Bratislava		
PROJEKTANT	 DOPRAVOPROJEKT	DOPRAVOPROJEKT, a.s. Kominárska 141/2,4 832 03 Bratislava – mestská časť Nové Mesto		
HLAVNÝ INŽINIER PROJEKTU		Ing. Marta KODAJOVÁ	PODPIS	
ČÍSLO ZÁKAZKY		7859-00		
PROJEKTANT OBJEKTU	TELECOMPROJECT spol. s r.o., Pajštúnska 1, 851 02 Bratislava			
	ZODPOVEDNÝ PROJEKTANT	Ing. Róber ŠTURDÍK	PODPIS	
	VYPRACOVAL	Ing. Juraj ŽIŽÁK	PODPIS	
	KONTROLOVAL	Ing. Róber ŠTURDÍK	PODPIS	
	IDENTIFIKAČNÉ ČÍSLO PRÍLOHY	TTPRB-DRS-C-E000-65200-000-X		
KRAJ: BRATISLAVSKÝ	OKRES: Bratislava I, MČ – Staré Mesto		DÁTUM	12.2024
KATASTRÁLNE ÚZEMIE: Karlova Ves, Staré Mesto	Bratislava IV, MČ – Karlova Ves		FORMÁT	
NÁZOV ČASTI	OPTICKÝ KÁBEL PRE INFORMAČNÝ SYSTÉM NA ZASTÁVKACH		MIERKA	
			STUPEŇ PD	DRS
			Č. ZÁKAZKY	7859-00
			Č. SÚPRAVY	Č. PRÍLOHY

z.č. 7859-00

Trolejbusové trate v Bratislave, Nová trolejbusová trať Patrónka - Riviéra

Dokumentácia na realizáciu stavby (DRS)

Časť PD: E Dokumentácia stavebných objektov (stavebná časť)

Objekt: SO 652 Optický kábel pre informačný systém na zastávkach

TTPRB-DRS-C-E000-65200-000-X

Zoznam príloh:

Identifikačné číslo prílohy	Číslo prílohy	Názov prílohy	Mierka	Revízia
TTPRB-DRS-C-E000-65200-001-X	001	Technická správa		X
TTPRB-DRS-C-E000-65200-002-X	002	Situácia - ul. Pri Habánskom Mlyne	1:500	X
TTPRB-DRS-C-E000-65200-003-X	003	Situácia - ul. Mlynská dolina km 0,000-0,200 OS1	1:500	X
TTPRB-DRS-C-E000-65200-004-X	004	Situácia - ul. Mlynská dolina km 0,200-0,870 OS1	1:500	X
TTPRB-DRS-C-E000-65200-005-X	005	Situácia - ul. Mlynská dolina km 0,870-1,550 OS1	1:500	X
TTPRB-DRS-C-E000-65200-006-X	006	Situácia - ul. Mlynská dolina km 1,550-2,150 OS1	1:500	X
TTPRB-DRS-C-E000-65200-007-X	007	Schéma		X